



**MAVES**

## **Vesikonna tunnuste analüüsi Lisa 1**

### **Kaardid**

Lääne-Eesti vesikond

Ida-Eesti vesikond

Koiva vesikond

november 2019

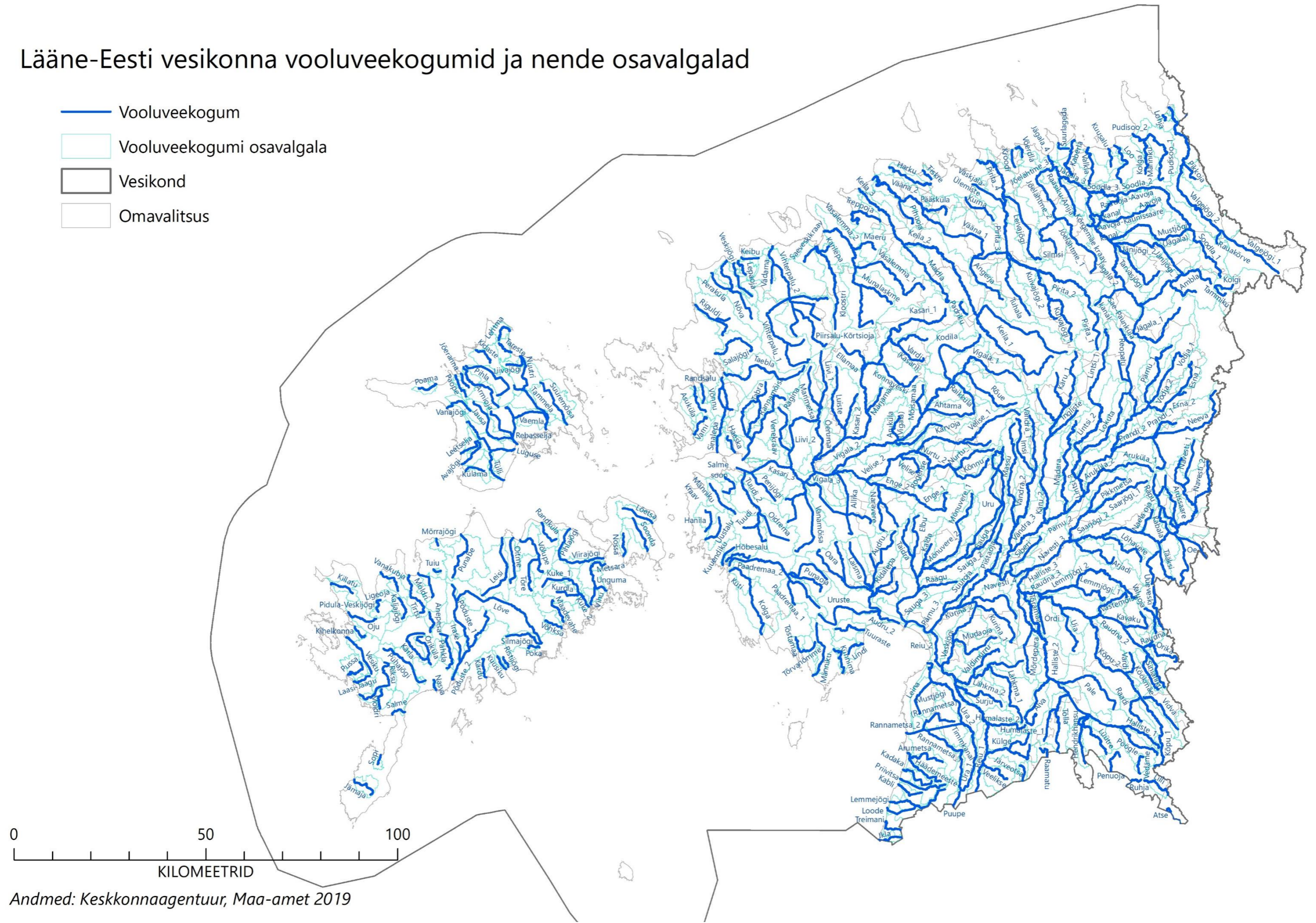


## SISUKORD

1. Lääne-Eesti vesikonna vooluveekogumid ja nende osavalgalad (muudetud kogumid)
2. Ida-Eesti vesikonna vooluveekogumid ja nende osavalgalad (muudetud kogumid)
3. Koiva vesikonna vooluveekogumid ja nende osavalgalad (muudetud kogumid)
4. Lääne-Eesti vesikonna maismaa seisuveekogumid ja nende valgalad (muudetud kogumid)
5. Ida-Eesti vesikonna maismaa seisuveekogumid ja nende valgalad (muudetud kogumid)
6. Koiva vesikonna maismaa seisuveekogumid ja nende valgalad (muudetud kogumid)
7. Lääne-Eesti vesikonna rannikeekogumid ja nende osavalgalad (muudetud kogumid)
8. Ida-Eesti vesikonna rannikeekogumid ja nende osavalgalad (muudetud kogumid)
9. Lääne-Eesti vesikonna tugevasti muudetud veekogumid ja tehiseekogud (muudetud kogumid)
10. Ida-Eesti vesikonna tugevasti muudetud veekogumid ja tehiseekogud (muudetud kogumid)
11. Koiva vesikonna tugevasti muudetud veekogumid ja tehiseekogud (muudetud kogumid)
12. Lääne-Eesti vesikonna kalastikuliselt väheolulised vooluveekogumid ja lõhejõed (muudetud kogumid)
13. Ida-Eesti vesikonna kalastikuliselt väheolulised vooluveekogumid ja lõhejõed (muudetud kogumid)
14. Koiva vesikonna kalastikuliselt väheolulised vooluveekogumid ja lõhejõed (muudetud kogumid)
15. 2017. a vooluveekogumite seisundi koondhinnang (vanad kogumid)
16. 2017. a rannikeekogumite ja seisuveekogumite seisundi koondhinnang (vanad kogumid)
17. Lääne-Eesti vesikonna vooluveekogumite seisundiklassid 2017. a (muudetud kogumid kinnitamata seisunditega)
18. Ida-Eesti vesikonna vooluveekogumite seisundiklassid 2017. a (muudetud kogumid kinnitamata seisunditega)
19. Koiva vesikonna vooluveekogumite seisundiklassid 2017. a (muudetud kogumid kinnitamata seisunditega)
20. Vooluveekogumite seisundi muutused ajavahemikul 2013-2017 koondhinnangu osas (vanad kogumid)
21. Seisundi muutused ajavahemikul 2013-2017 koondhinnangu osas (vanad kogumid)

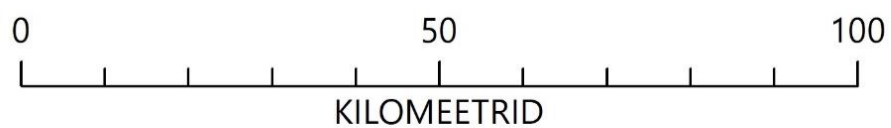
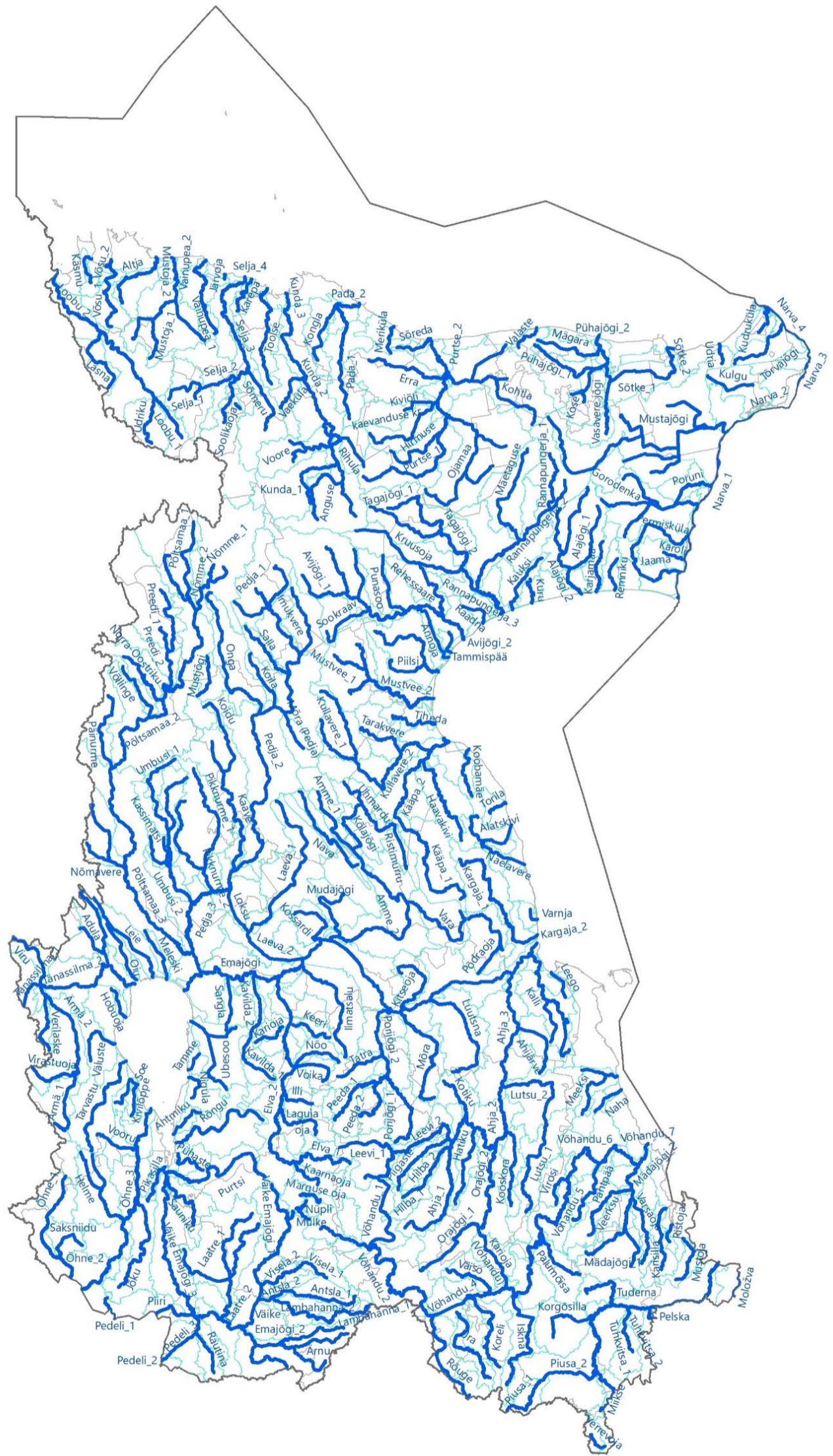
# Lääne-Eesti vesikonna vooluveekogumid ja nende osavalgalad

- Vooluveekogum
- Vooluveekogumi osavalgala
- Vesikond
- Omavalitsus







# Ida-Eesti vesikonna vooluveekogumid ja nende osavalgalad

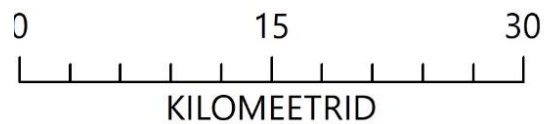
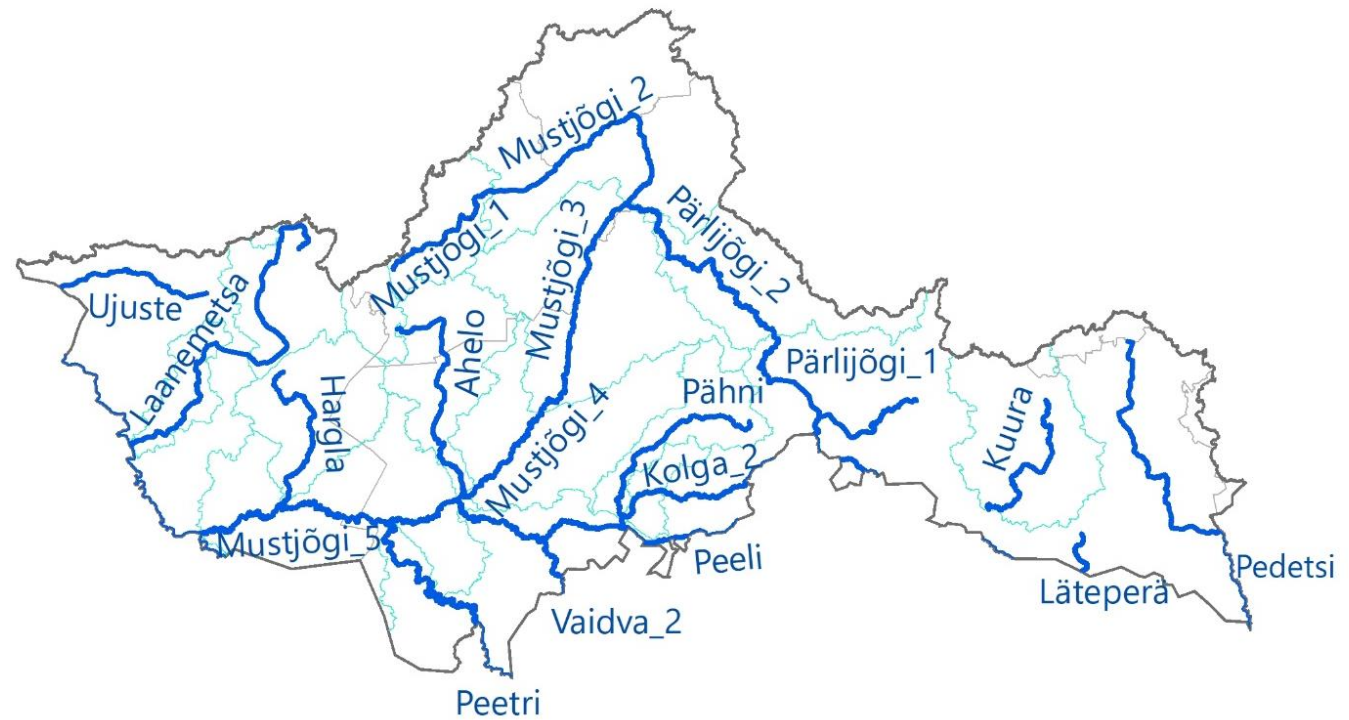
- Vooluveekogum
- Vooluveekogumi osavalgala
- Vesikond
- Omavalitsus



Andmed: Keskkonnaagentuur, Maa-amet 2019





# Koiva vesikonna vooluveekogumid ja nende osavalgalad

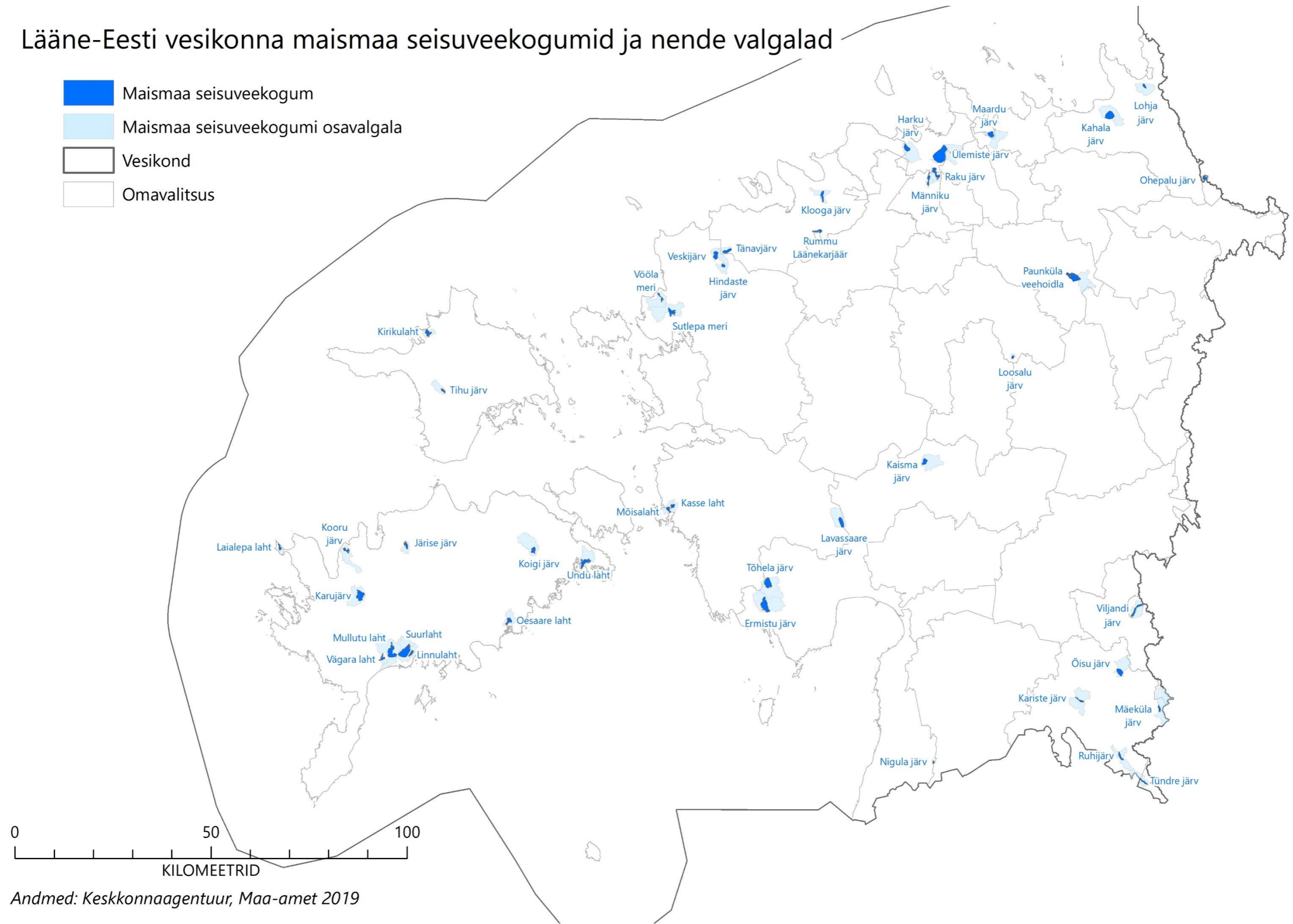
-  Vooluveekogum
-  Vooluveekogumi osavalgala
-  Vesikond
-  Omavalitsus



Andmed: Keskkonnaagentuur, Maa-amet 2019

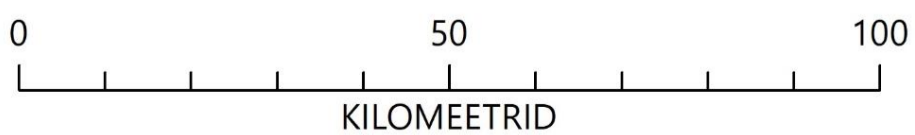
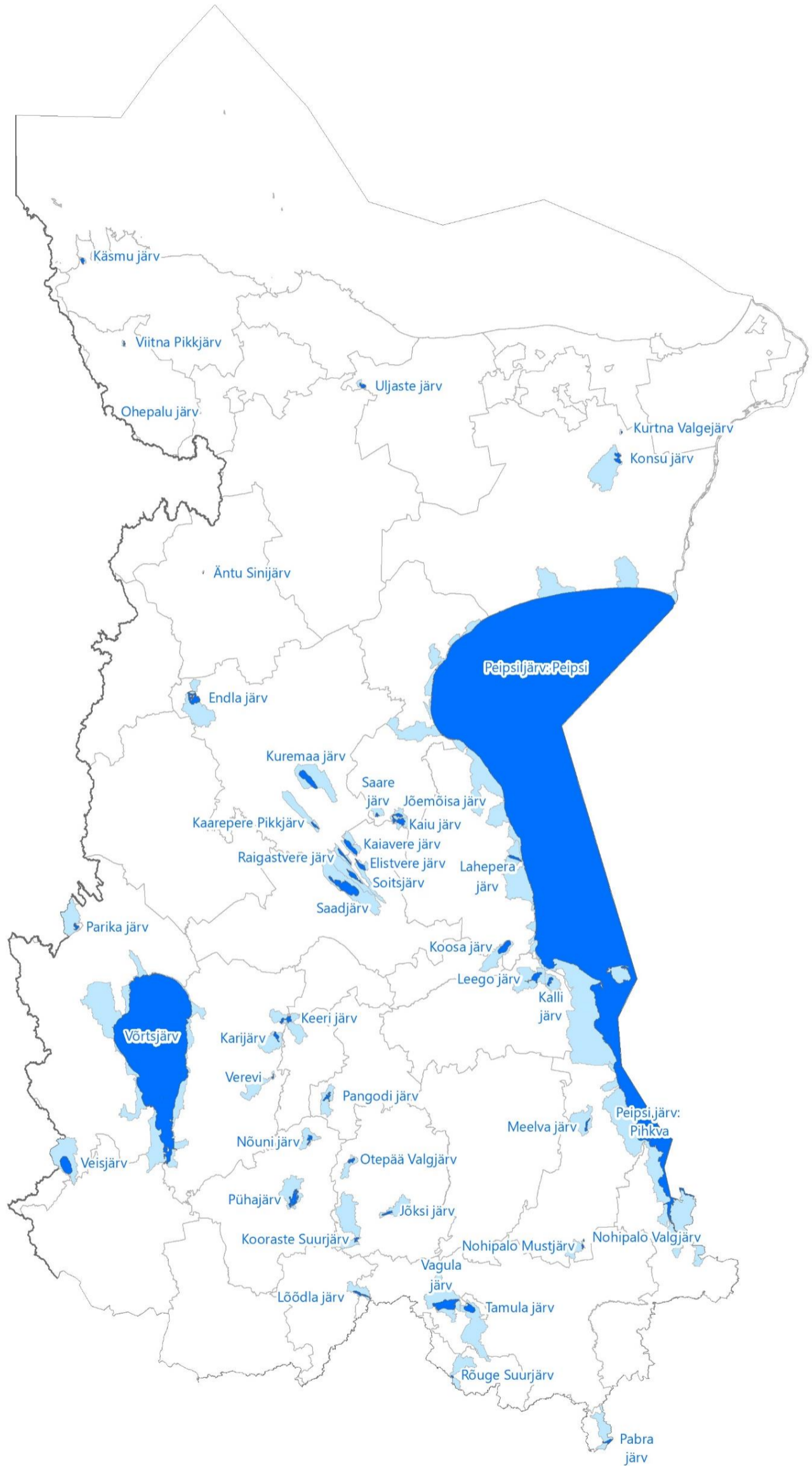
# Lääne-Eesti vesikonna maismaa seisuveekogumid ja nende valgalad

-  Maismaa seisuveekogum
-  Maismaa seisuveekogumi osavalgala
-  Vesikond
-  Omavalitsus







# Ida-Eesti vesikonna maismaa seisuveekogumid ja nende valgalad

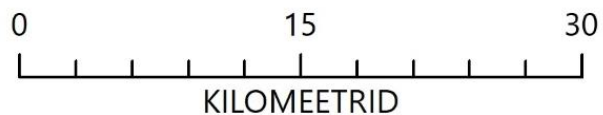
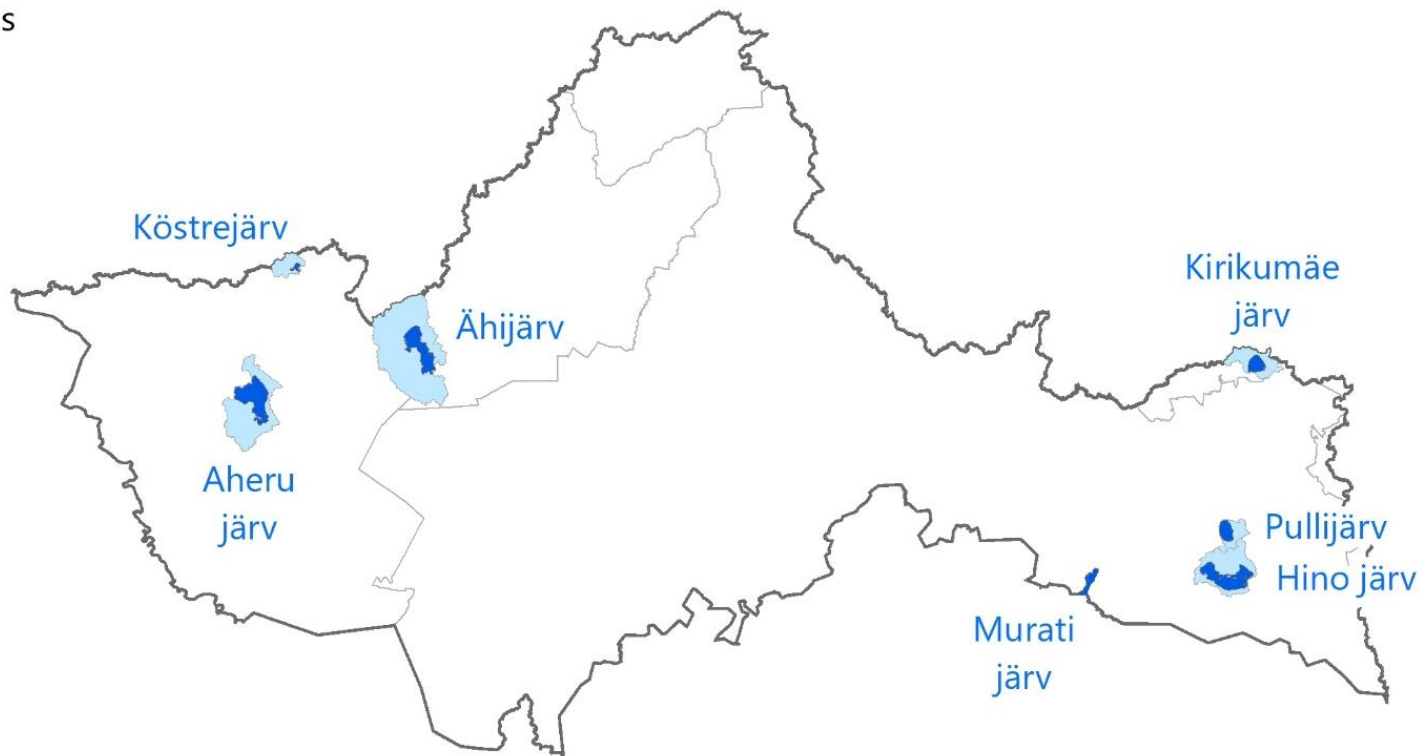
- Maismaa seisuveekogum
- Maismaa seisuveekogumi osavalgala
- Vesikond
- Omavalitsus



Andmed: Keskkonnaagentuur, Maa-amet 2019

# Koiva vesikonna maismaa seisuveekogumid ja nende valgalad





-  Maismaa seisuveekogum
-  Maismaa seisuveekogumi osavalgala
-  Vesikond
-  Omavalitsus

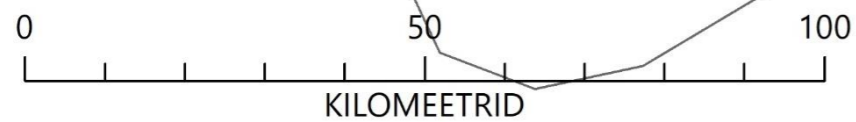
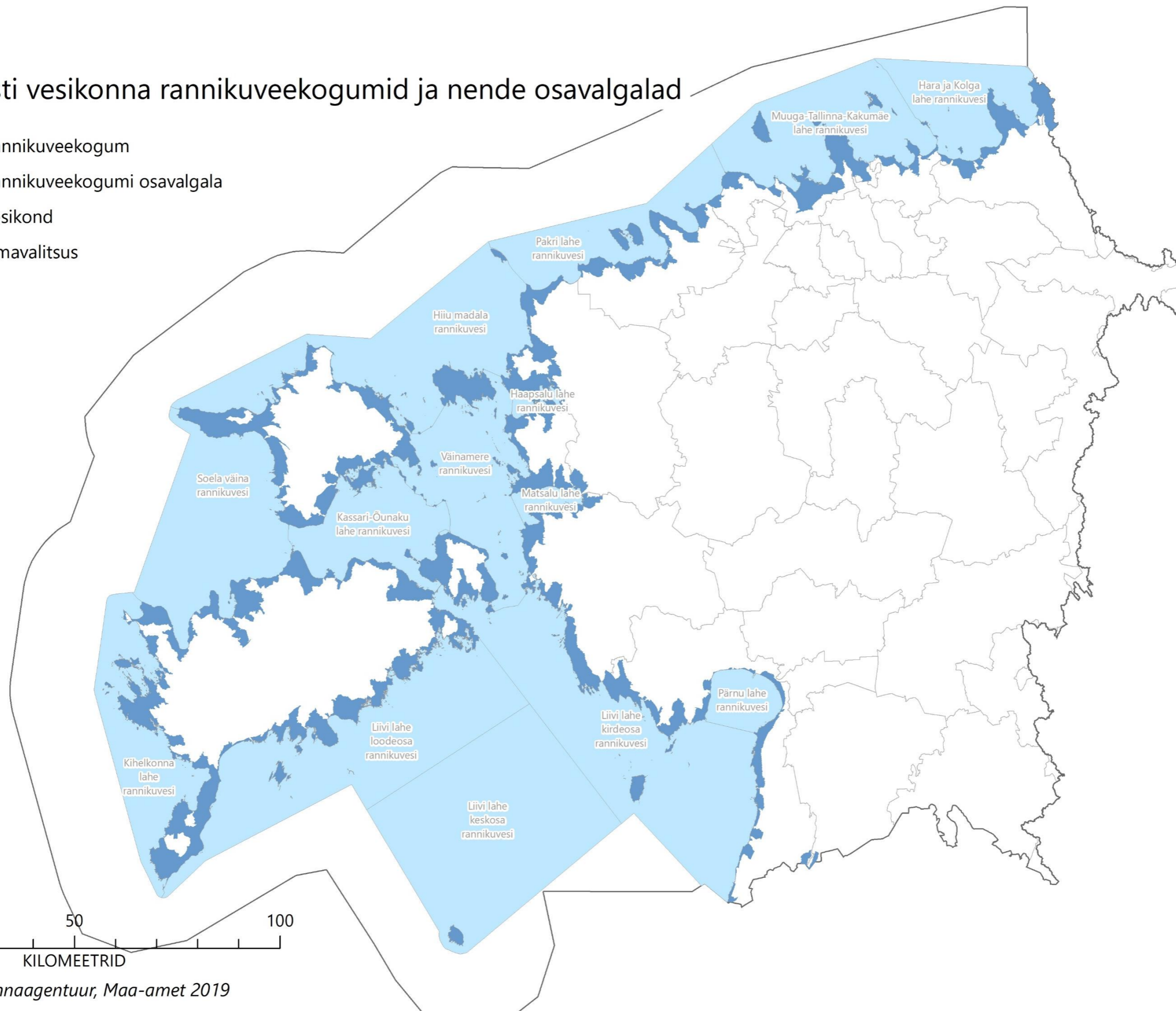


Andmed: Keskkonnaagentuur, Maa-amet 2019







# Lääne-Eesti vesikonna rannikuveekogumid ja nende osavalgalad

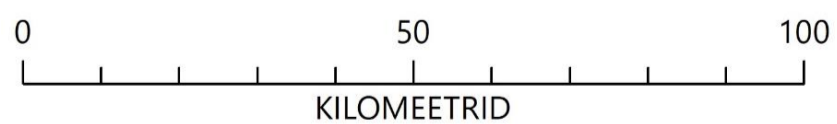
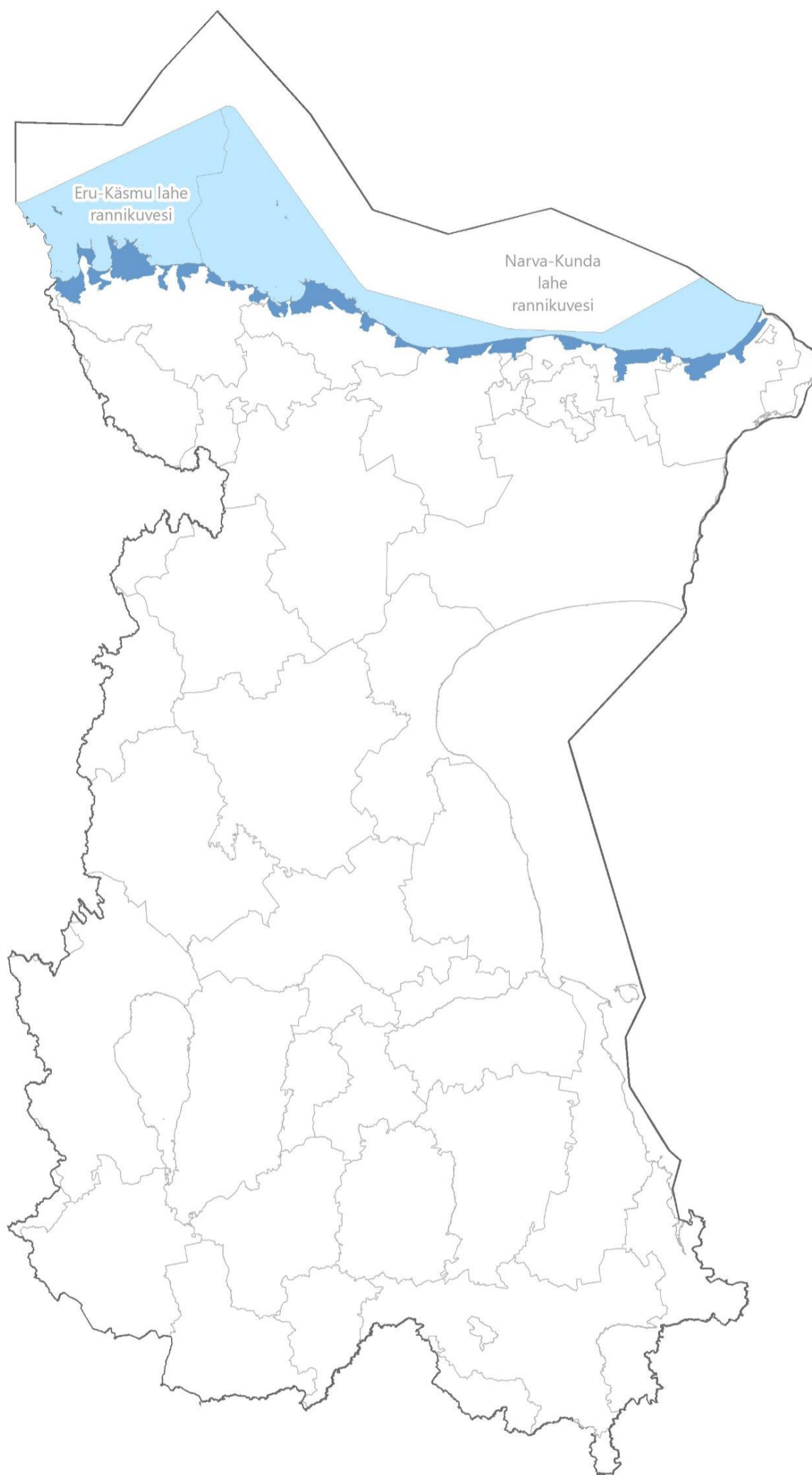
-  Rannikuveekogum
-  Rannikuveekogumi osavalgala
-  Vesikond
-  Omavalitsus



Andmed: Keskkonnaagentuur, Maa-amet 2019

# Ida-Eesti vesikonna rannikeveekogumid ja nende osavalgalad

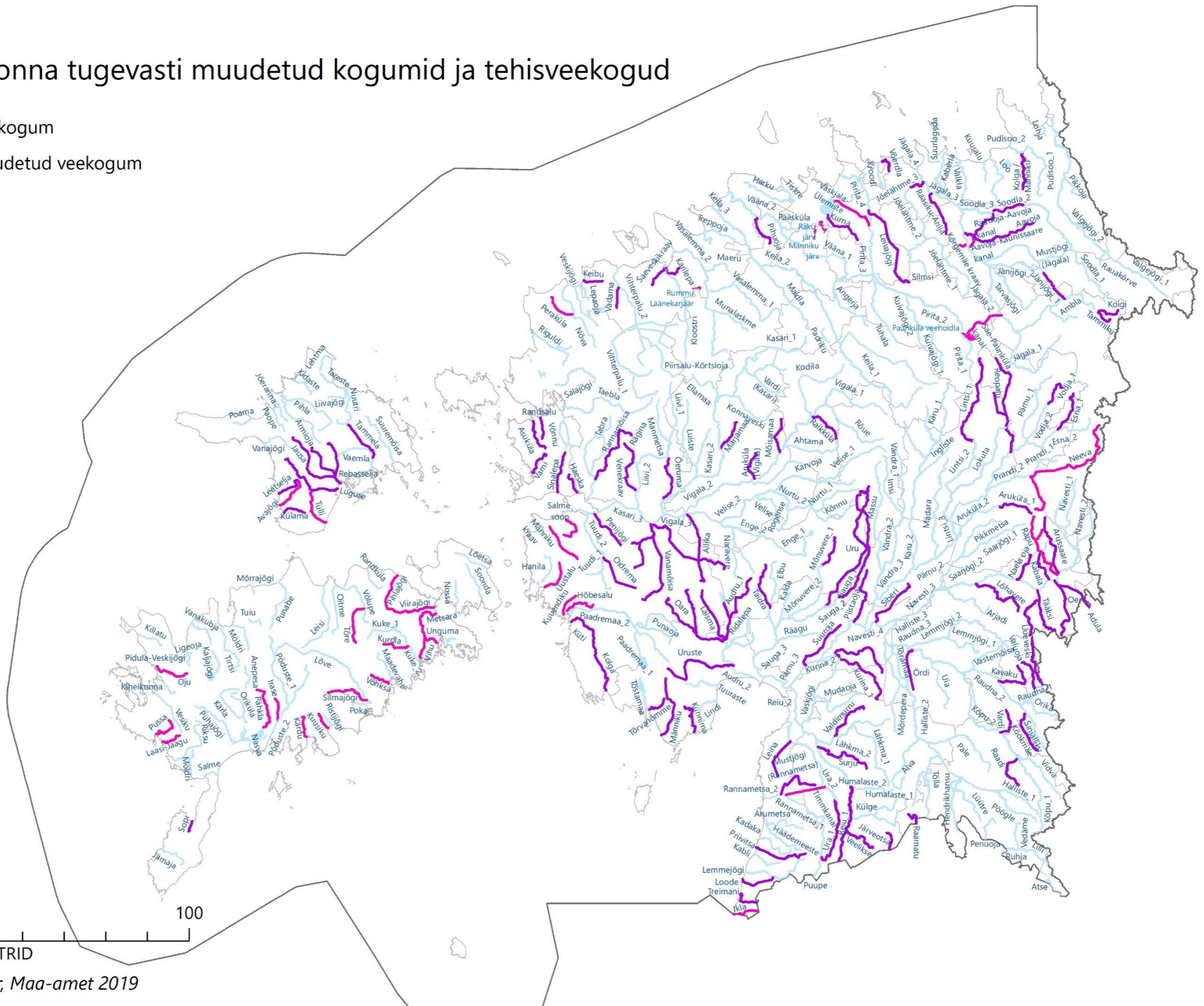
-  Rannikeveekogum
-  Rannikeveekogumi osavalgala
-  Vesikond
-  Omavalitsus



Andmed: Keskkonnaagentuur, Maa-amet 2019

# Lääne-Eesti vesikonna tugevasti muudetud kogumid ja tehisveekogud

- Looduslik veekogum
- Tugevasti muudetud veekogum
- Tehisveekogu
- Vesikond
- Omavalitsus

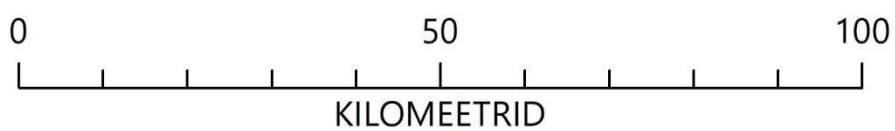
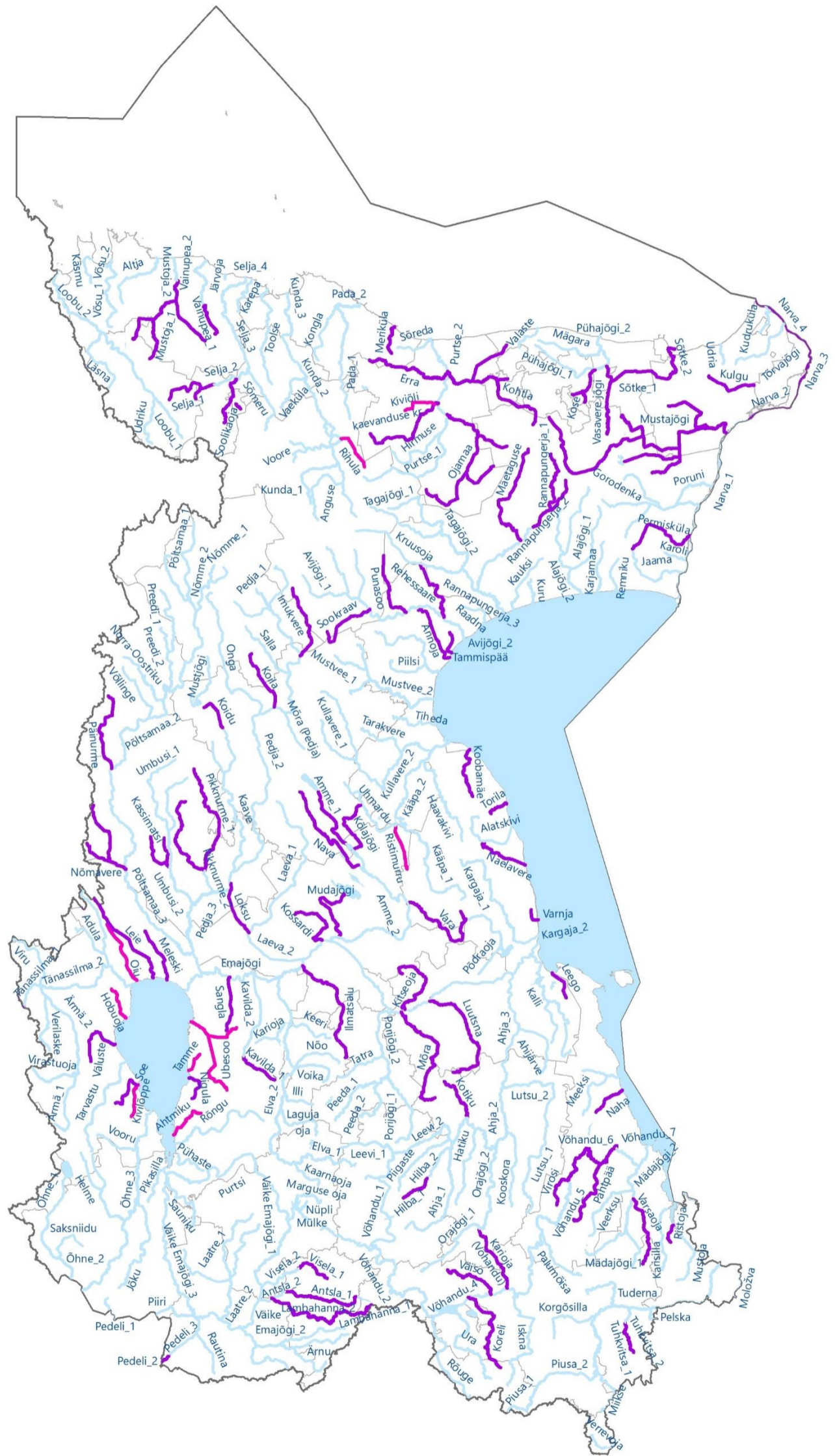


0 50 100  
KILOMEETRID

Andmed: Keskkonnaagentuur, Maa-amet 2019

# Ida-Eesti vesikonna tugevasti muudetud kogumid ja tehisveekogud

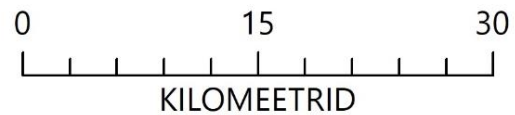
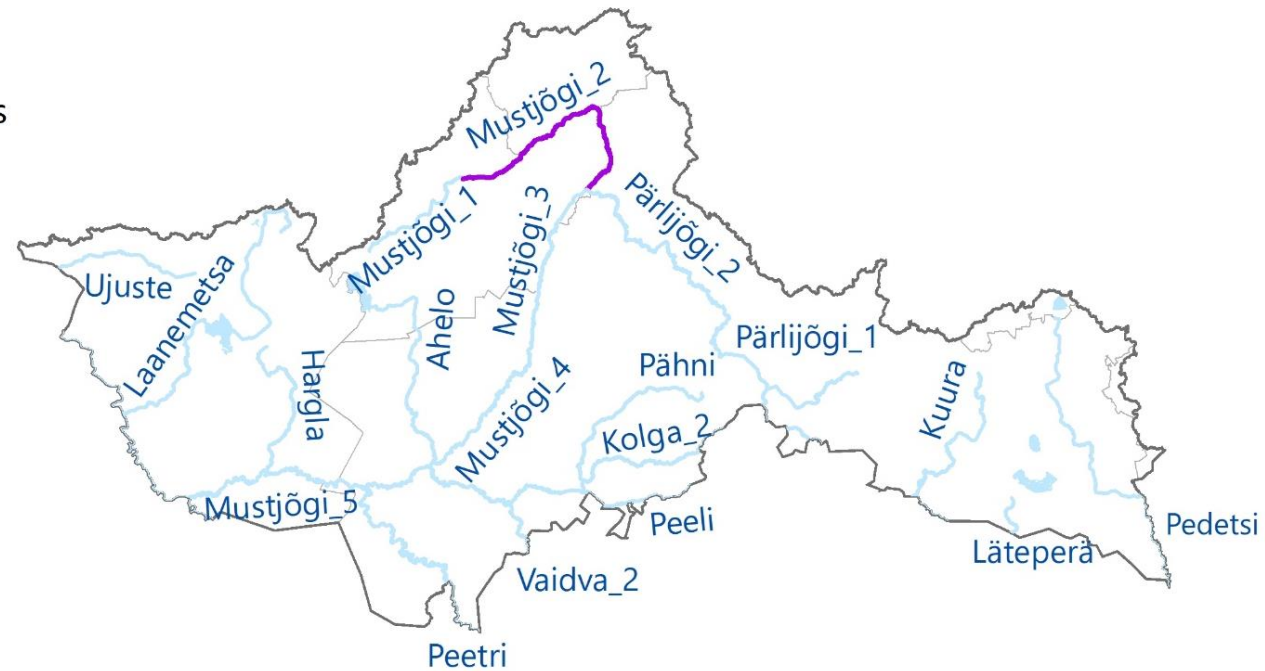
- Looduslik veekogum
- Tugevasti muudetud veekogum
- Tehisveekogu
- Vesikond
- Omavalitsus



Andmed: Keskkonnaagentuur, Maa-amet 2019





# Koiva vesikonna vesikonna tugevasti muudetud kogumid ja tehisveekogud

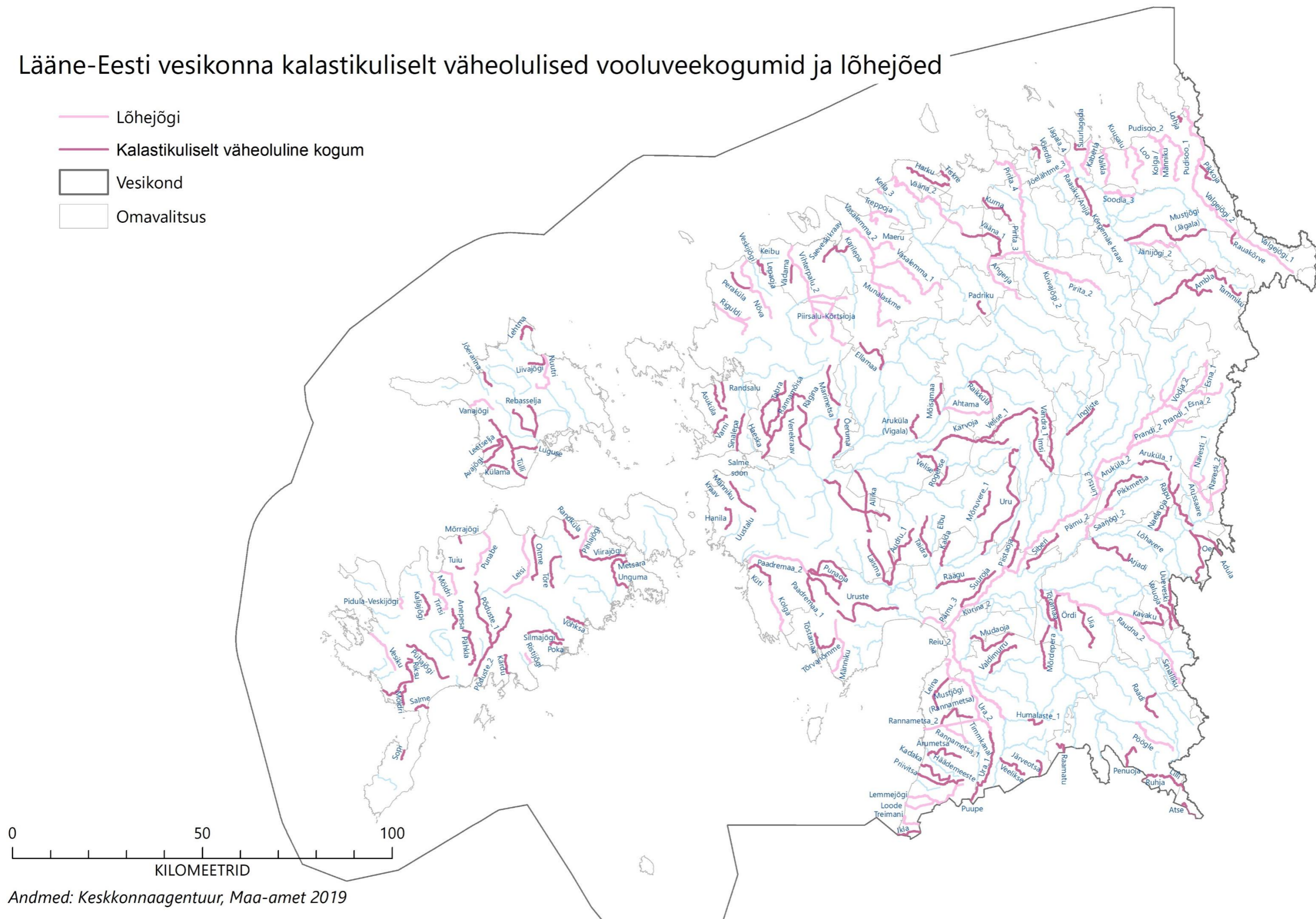
- Looduslik veekogum
- Tugevasti muudetud veekogum
- Tehisveekogu
- Vesikond
- Omavalitsus



Andmed: Keskkonnaagentuur, Maa-amet 2019

# Lääne-Eesti vesikonna kalastikuliselt väheolulised vooluveekogumid ja lõhejõed

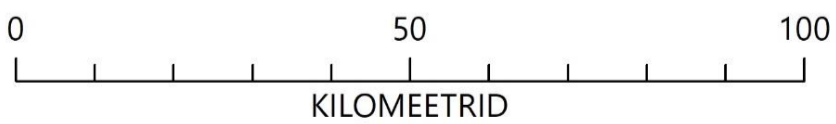
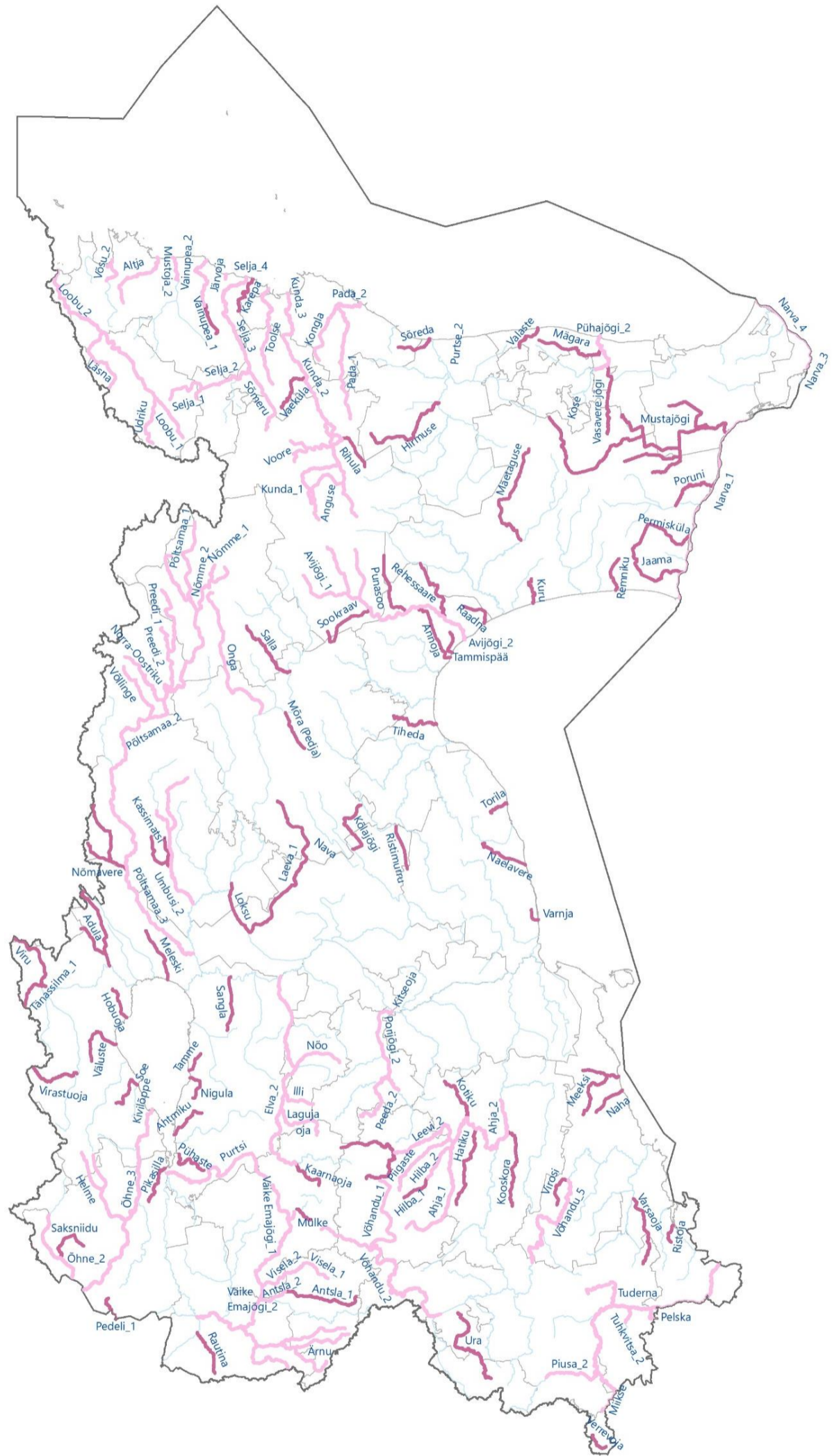
-  Lõhejõgi
-  Kalastikuliselt väheoluline kogum
-  Vesikond
-  Omavalitsus



Andmed: Keskkonnaagentuur, Maa-amet 2019

# Ida-Eesti vesikonna kalastikuliselt väheolulised vooluveekogumid ja lõhejõed

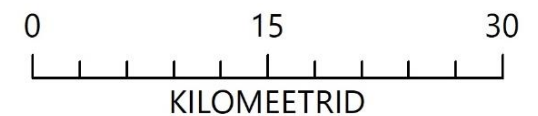
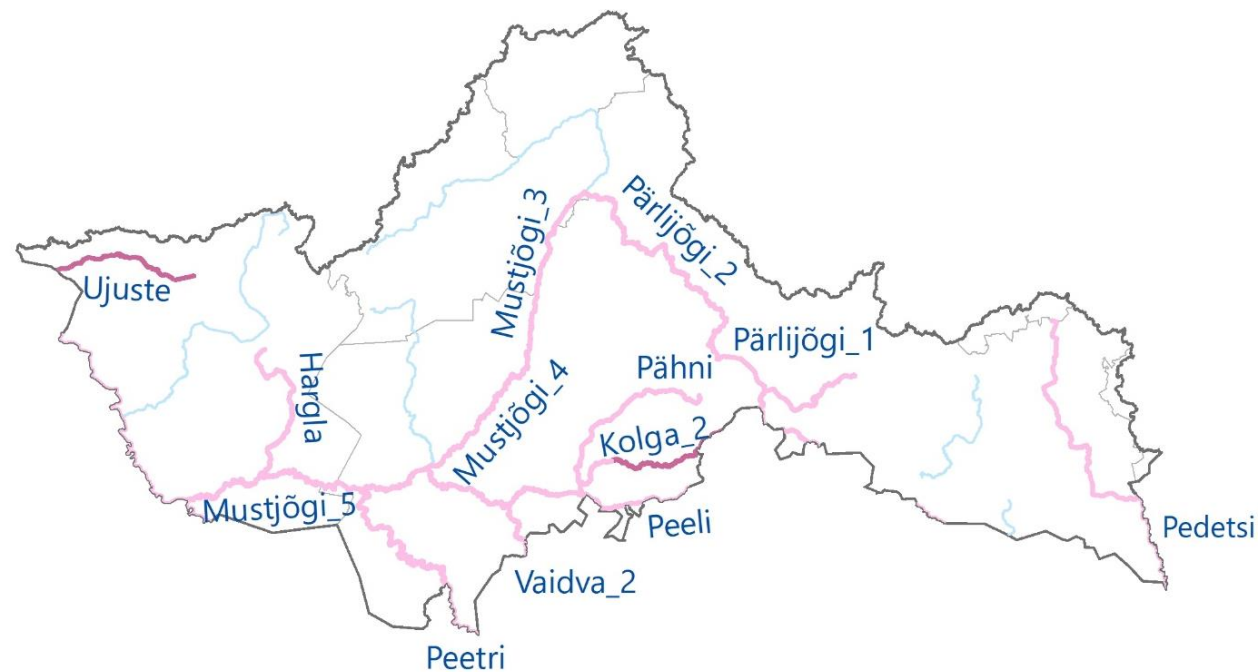
- Lõhejõgi
- Kalastikuliselt väheoluline kogum
- Vesikond
- Omavalitsus



Andmed: Keskkonnaagentuur, Maa-amet 2019

# Koiva vesikonna kalastikuliselt väheolulised vooluveekogumid ja lõhejõed

- Lõhejõgi
- Kalastikuliselt väheoluline kogum
- Vesikond
- Omavalitsus



Andmed: Keskkonnaagentuur, Maa-amet 2019



# 2017. aasta vooluveekogumite seisundi koondhinnang


Aluseks on võetud 2017. aasta seisundite koondhinnang

 Vesikonna piir

## Seisundi koondhinnang

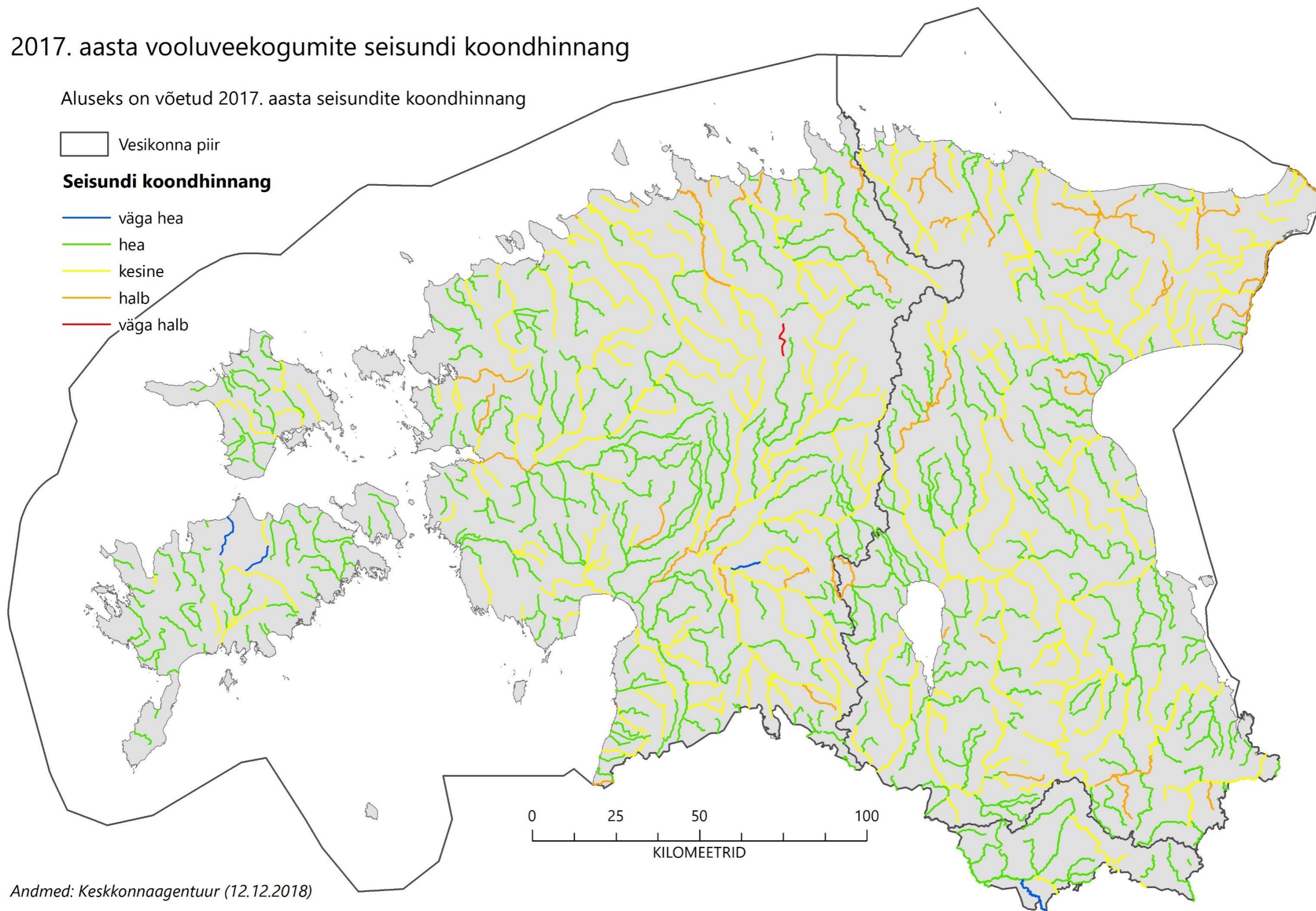
 väga hea

 hea

 kesine

 halb

 väga halb



Andmed: Keskkonnaagentuur (12.12.2018)

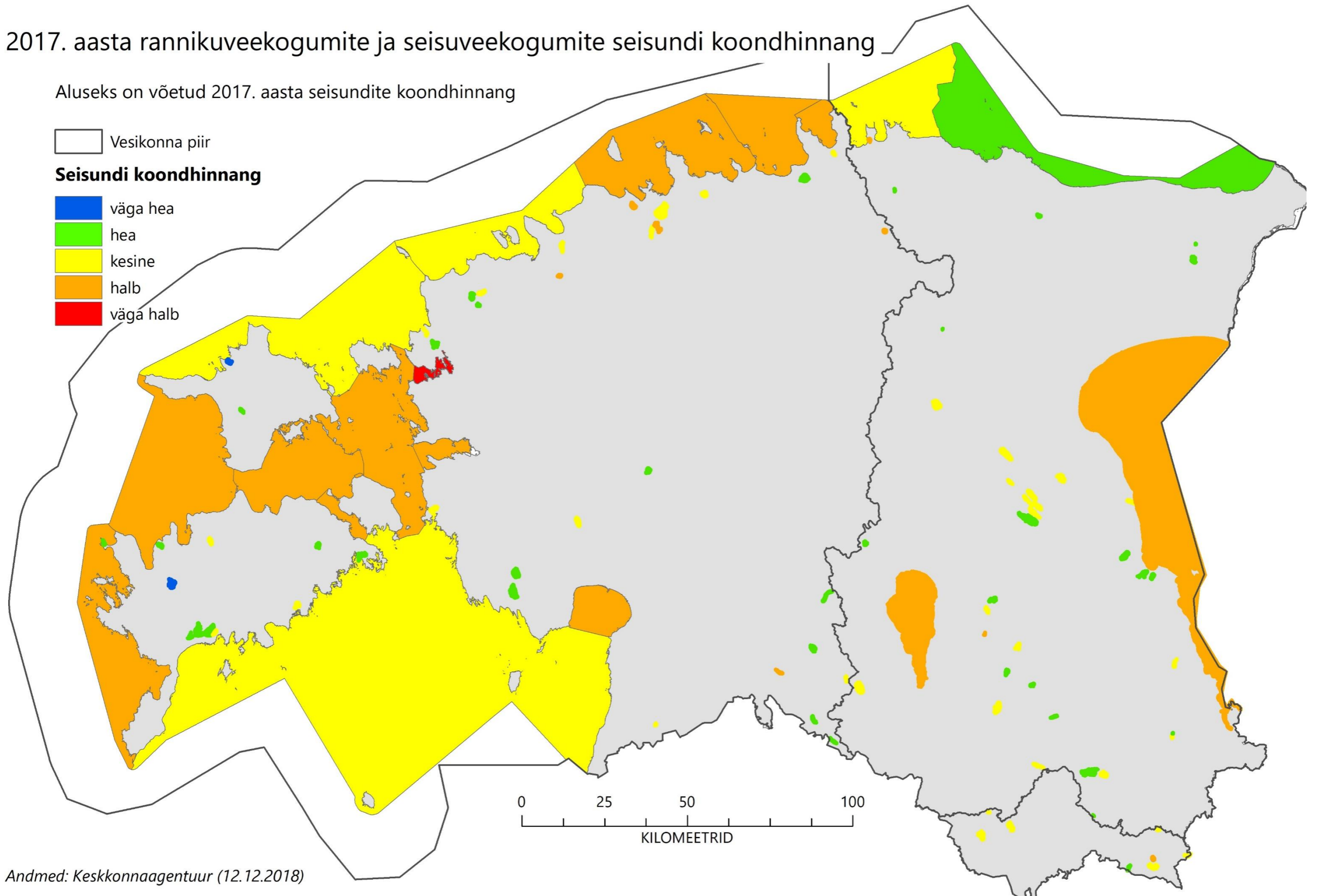
# 2017. aasta rannikuveekogumite ja seisuveekogumite seisundi koondhinnang

Aluseks on võetud 2017. aasta seisundite koondhinnang

 Vesikonna piir

## Seisundi koondhinnang

-  väga hea
-  hea
-  kesine
-  halb
-  väga halb



Andmed: Keskkonnaagentuur (12.12.2018)

# Lääne-Eesti vesikonna vooluveekogumite seisundiklassid 2017. aastal

Muudetud kogumite seisundiklass on kinnitamata

Seisundi hinnang uuendamata

## Looduslikud veekogumid

- Väga hea
- Hea
- Kesine
- Halb

## Tugevasti muudetud veekogum

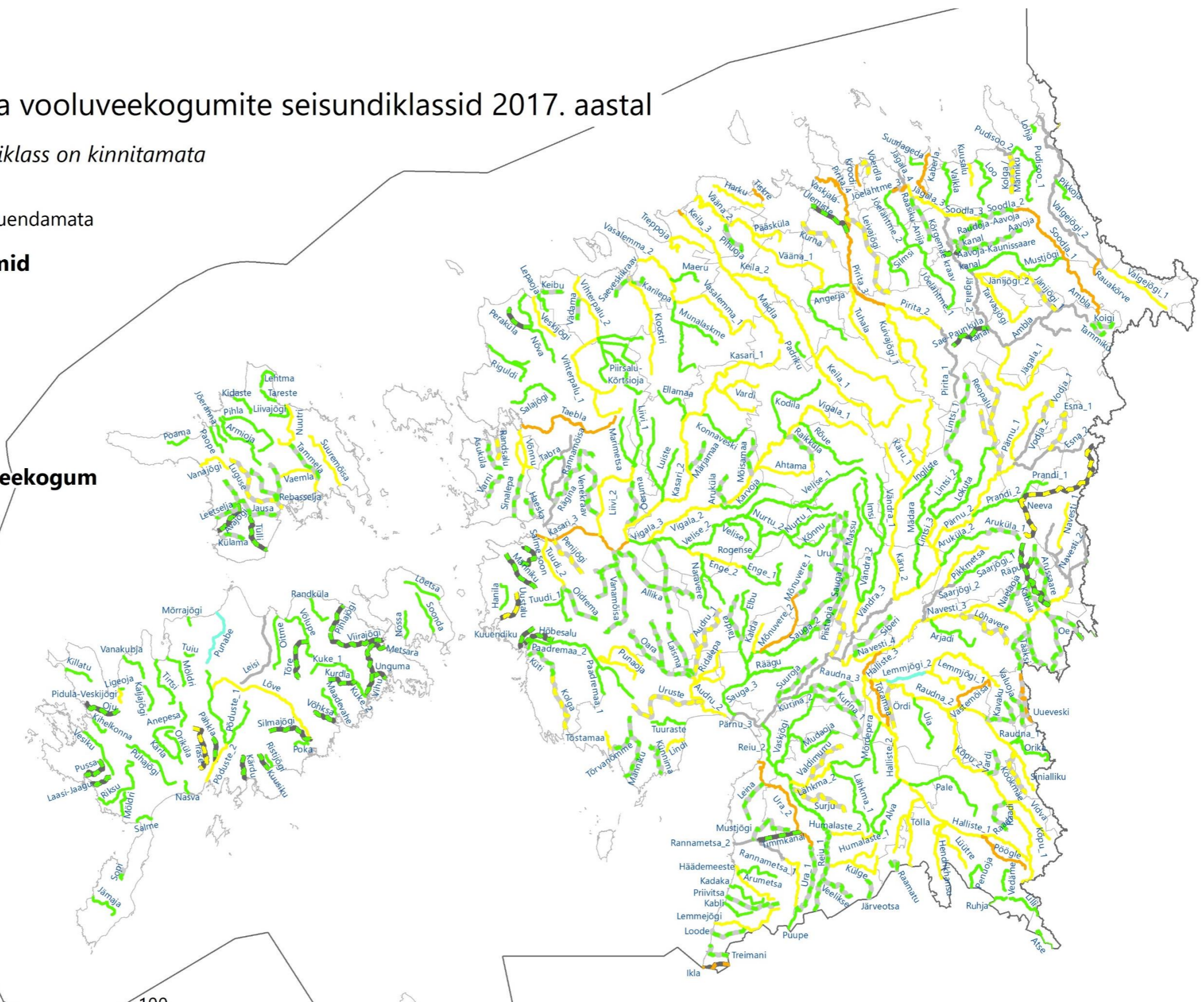
- Hea ÖP
- Kesine ÖP
- Halb ÖP

## Tehisveekogud

- Hea ÖP
- Kesine ÖP
- Halb ÖP

— Vesikond

— Omavalitsus



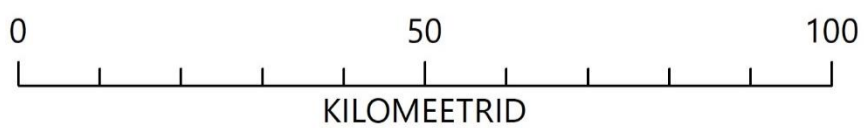
0 50 100

KILOMETRID

Andmed: Keskkonnaagentuur, Maa-amet 2019

# Ida-Eesti vesikonna vooluveekogumite seisundiklassid 2017. aastal

Muudetud kogumite seisundiklass on kinnitamata



Andmed: Keskkonnaagentuur, Maa-amet 2019

# Koiva vesikonna vooluveekogumite seisundiklassid 2017.aastal

*Muudetud kogumite seisundiklass on kinnitamata*

— Seisundi hinnang uuendamata

## Looduslikud veekogumid

— LV, väga hea

— LV, hea

— LV, kesine

— LV, halb

## Tugevasti muudetud veekogumid

— TMV, hea

— TMV, kesine

— TMV, halb

## Tehisveekogud

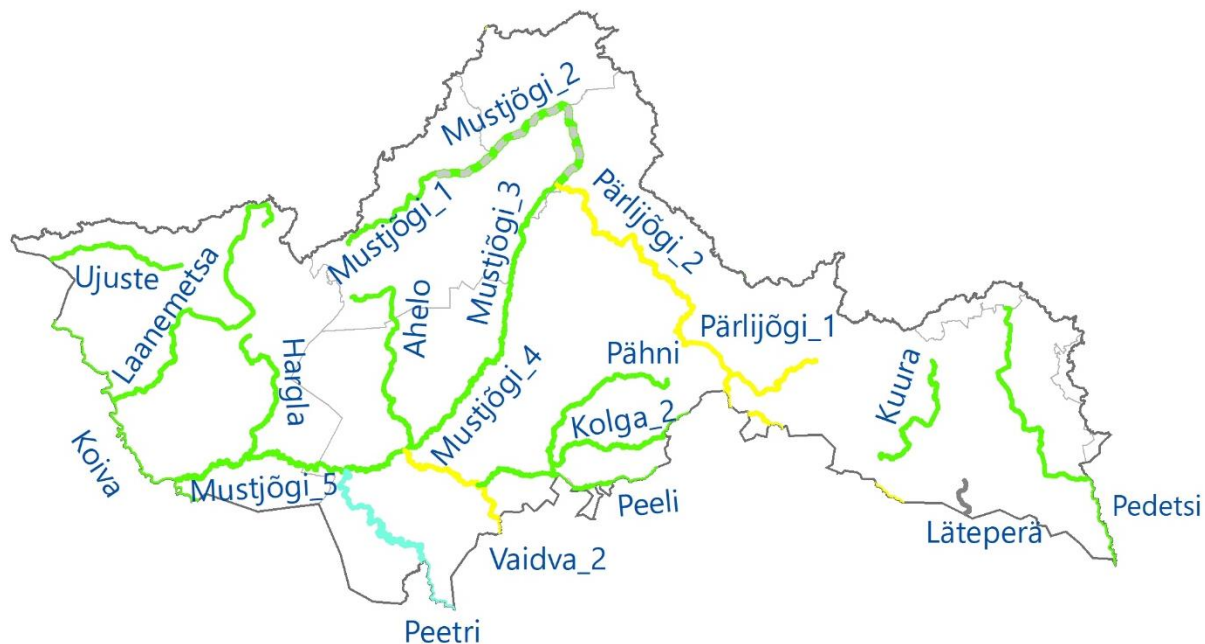
— TV, hea

— TV, kesine

— TV, halb

□ Vesikond

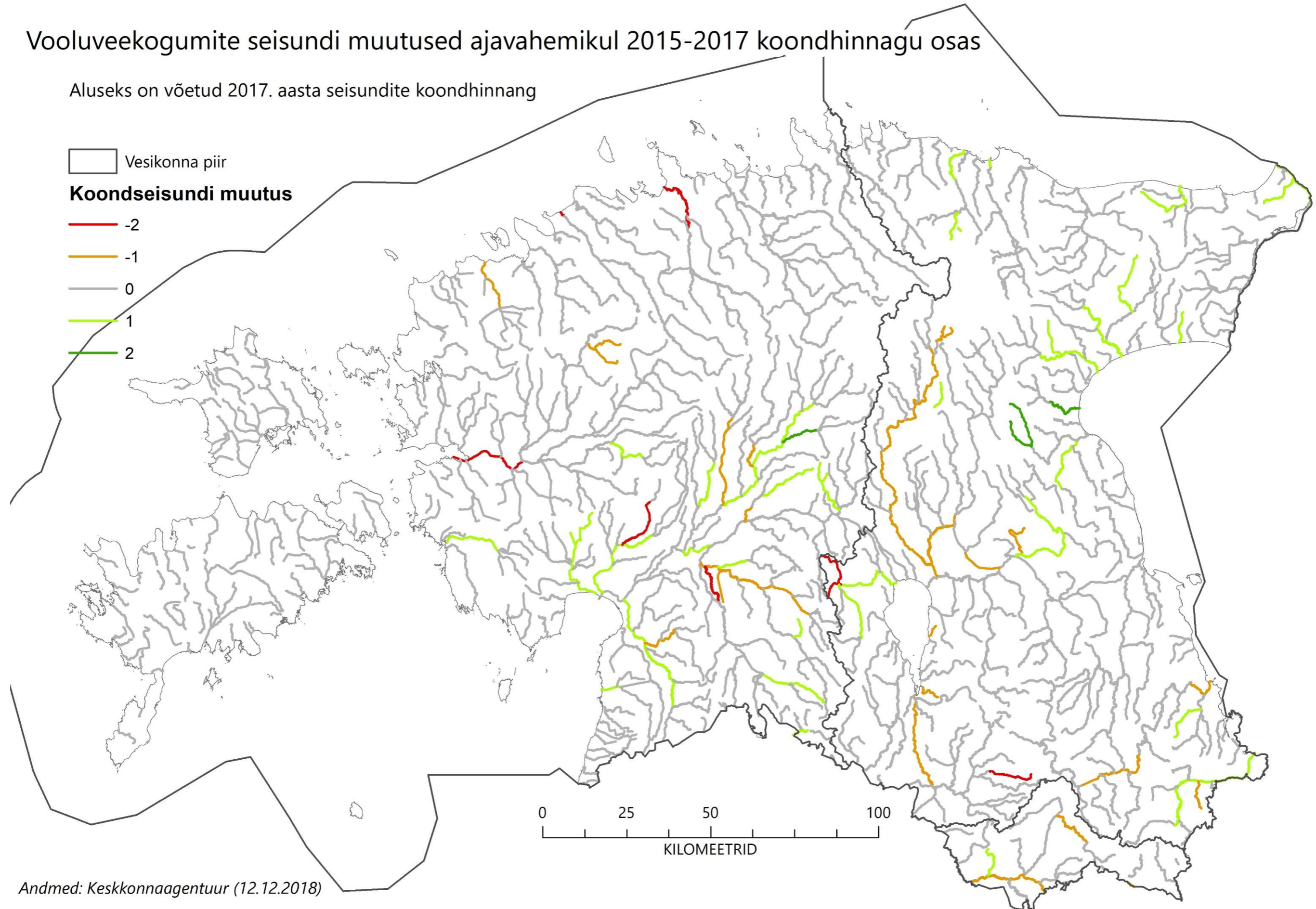
□ Omavalitsus



Andmed: Keskkonnaagentuur, Maa-amet 2019

# Vooluveekogumite seisundi muutused ajavahemikul 2015-2017 koondhinnagu osas

Aluseks on võetud 2017. aasta seisundite koondhinnang



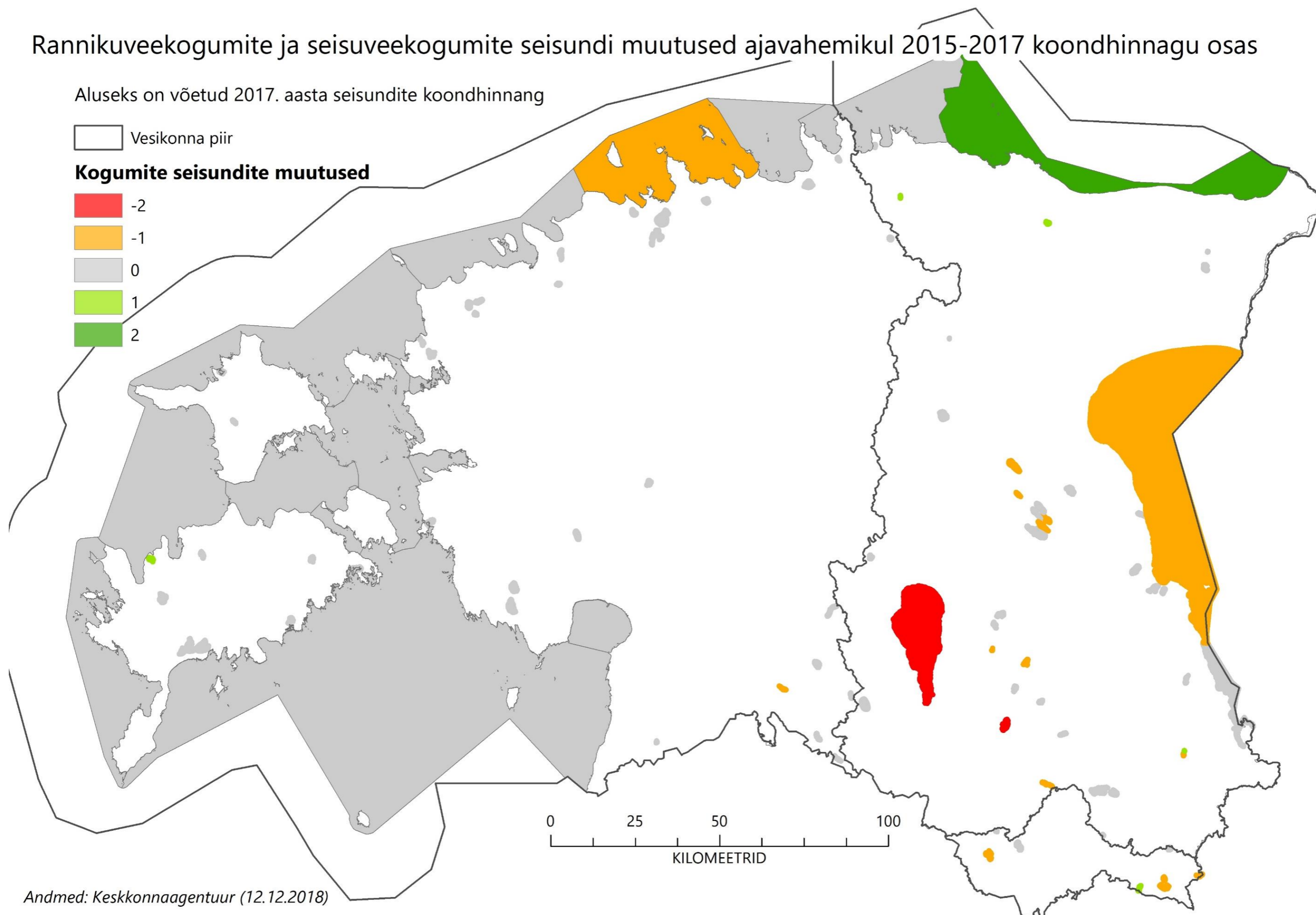
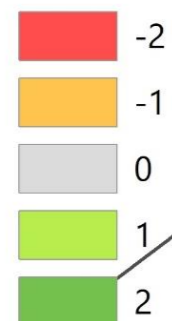
Andmed: Keskkonnaagentuur (12.12.2018)

# Rannikuveekogumite ja seisuveekogumite seisundi muutused ajavahemikul 2015-2017 koondhinnagu osas

Aluseks on võetud 2017. aasta seisundite koondhinnang

□ Vesikonna piir

## Kogumite seisundite muutused



Andmed: Keskkonnaagentuur (12.12.2018)