

## **LISA 8. LÄÄNE-EESTI VESIKONNA VEEKOGUMITEGA SEOTUD KAITSET VAJAVATE ALADE KAARDID**

Joonis 1. Lääne-Eesti vesikonna veekogumitega seotud kaitset vajavad alad..... 2

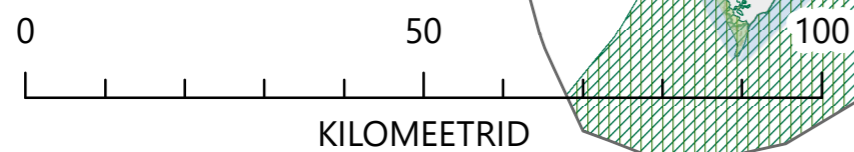
Joonis 2. Lääne-Eesti vesikonna veekogumitega seotud kaitset vajavad alad..... 3

Tabel 1. Lääne-Eesti vesikonna supuskohad (2021. a) ..... 4

Tabel 2. Lääne-Eesti vesikonna olulised allika- ja karstialad ..... 5








## Lääne-Eesti vesikonna veekogumitega seotud kaitset vajavad alad

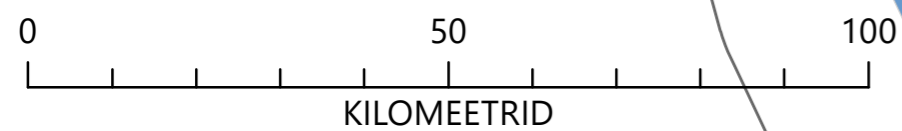
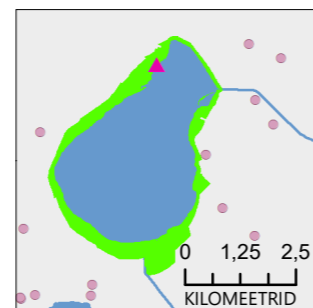
- Natura 2000 võrgustiku loodusalad
- Natura 2000 võrgustiku linnualad
- Lõhe, jõeforelli, meriforelli ja harjuse kudemis- ja elupaigad
- Pandivere ja Adavere-Põltsamaa nitraaditundlik ala
- Nitraaditundliku ala piires asuvad kaitsmata põhjaveega alad
- Kaitsealad, hoiualad, püsielupaigad
- Kaitset vajavad olulised allika- ja karstialad
- Supluskohad ja supelrannad
- Vesikond
- Maismaa



Andmed: Keskkonnaagentuur 2021

## Lääne-Eesti vesikonna veekogumitega seotud kaitset vajavad alad

-  Põhjavee joogiveehaare koos sanitaarkaitsealaga
-  Joogiveehaarde toiteala
-  Pinnavee joogiveehaare
-  Ülemiste järve sanitaarkaitsela
-  Heitvee suhtes tundlikud suublad
-  Vesikond
-  Maismaa



Andmed: Keskkonnaagentuur 2021

Tabel 1. Lääne-Eesti vesikonna supluskohad (Andmed: Terviseamet, Vee terviseohutuse infosüsteem (VTI), seisuga 07.11.2021)

Supluskohta nimi	Veekogu nimi	Veekogumi kood	Veekogumi nimi
Harku järve rand	Harku järv	2001300_1	Harku järv
Järva-Jaani tehisjärv	Järva-Jaani tehisjärv	-	-
Kabli rand	Läänemeri, Liivi laht	EE_18	Liivi lahe kirdeosa r_v
Kakumäe rand	Läänemeri, Kakumäe laht	EE_5	Muuga-Tallinna-Kakumäe lahe r_v
Kassari supluskoht	Läänemeri, Kassari laht	EE_14	Kassari-Õunaku lahe r_v
Kuressaare supelrand	Läänemeri, Kuressaare laht	EE_17	Liivi lahe loodeosa r_v
Kärdla Rannapaargu supluskoht	Läänemeri, Tareste laht	EE_7	Hiiu madala r_v
Liivalauka supluskoht	Läänemeri, Tohvri laht	EE_10	Soela väina r_v
Luidja supluskoht	Läänemeri, Luidja laht	EE_7	Hiiu madala r_v
Mai rand	Läänemeri, Pärnu laht	EE_13	Pärnu lahe r_v
Matsimäe Pühajärv	Pühajärv (Matsimäe Pühajärv)	-	-
Mändjala supelrand	Läänemeri, Suur Katel	EE_17	Liivi lahe loodeosa r_v
Paala paisjärv	Paala paisjärv	1139400_1	Valuoja
Paide tehisjärv	Paide tehisjärv	1124100_2	Esna_2
Paralepa rand	Läänemeri, Haapsalu laht	EE_8	Haapsalu lahe r_v
Pelgurand / Stroomi rand	Läänemeri, Kopli laht	EE_5	Muuga-Tallinna-Kakumäe lahe r_v
Pikakari rand	Läänemeri, Tallinna laht	EE_5	Muuga-Tallinna-Kakumäe lahe r_v
Pirita rand	Läänemeri, Tallinna laht	EE_5	Muuga-Tallinna-Kakumäe lahe r_v
Pärnu Keskrand	Läänemeri, Pärnu laht	EE_13	Pärnu lahe r_v
Raeküla rand	Läänemeri, Pärnu laht	EE_13	Pärnu lahe r_v
Rava paisjärv	Rava järv	-	-
Roosta rand	Läänemeri	EE_7	Hiiu madala r_v
Tarbja tehisjärv	Tarbja järv	1123500_2	Pärnu_2
Tõrvanina supluskoht	Läänemeri, Tareste laht	EE_7	Hiiu madala r_v
Türi tehisjärv	Türi tehisjärv		-
Vana-Pärnu rand	Läänemeri, Pärnu laht	EE_13	Pärnu lahe r_v

Supluskoha nimi	Veekogu nimi	Veekogumi kood	Veekogumi nimi
Vasikaholmi supluskoht	Läänemeri, Haapsalu laht	EE_8	Haapsalu lahe r_v
Viljandi järve supluskoht	Viljandi järv	2082800_1	Viljandi järv
Vääna-Jõesuu rand	Läänemeri, Lohusalu laht	EE_6	Pakri lahe r_v

Tabel 2. Lääne-Eesti vesikonna olulised allika- ja karstialad

Nimi	Keskkonnaregistri kood
Jalgsema karstijärvikud	LTA1000511
Lüsiingu allika- ja karstiala	LTA1000513
Prandi allikad	LTA1000508
Roosna-Alliku Külmaallikad	LTA1000512
Kiigumõisa allikad	LTA1000500
Assamalla luht	LTA1000504
Esna pargi allikad	LTA1000518
Aniste-Einjärve karstijärvikud	LTA1000506
Saksi karstijärvik	LTA1000510
Tudre karstijärvik	LTA1000515