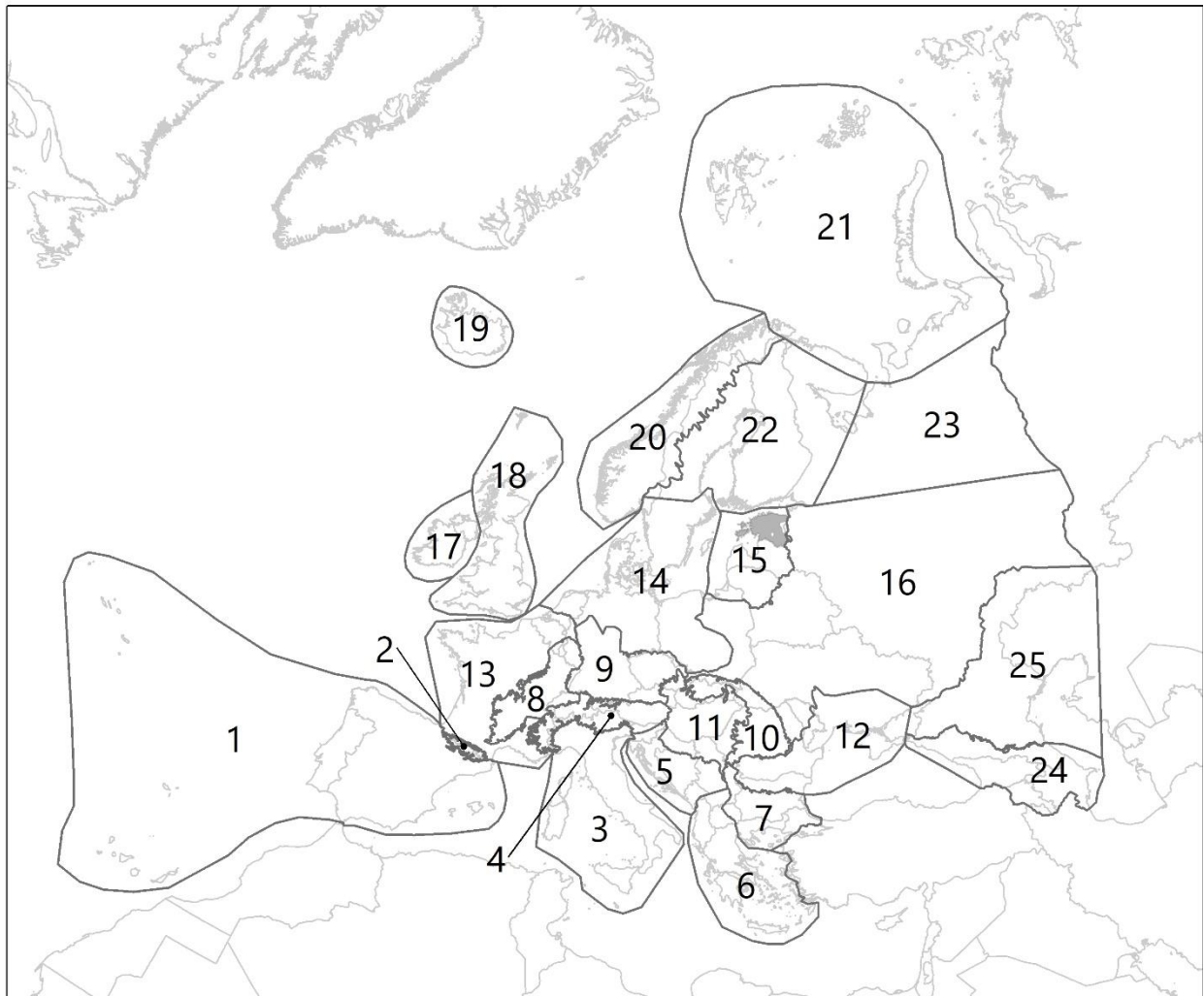


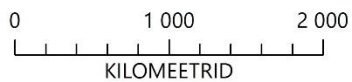
LISA 1. ÖKOREGIOONIDE KAARDID

Joonis 1. Ökopiirkonnad jõgede ja järvede puhul	2
Joonis 2. Ökopiirkonnad ülemineku- ja rannikuvete puhul. Kaardi allikas: Euroopa Parlamendi ja Nõukogu direktiiv 2000/60/EÜ 23. oktoober 2000, millega kehtestatakse ühenduse veepoliitika alane tegevusraamistik	3

Ökopiirkonnad jõgede ja järvede puhul


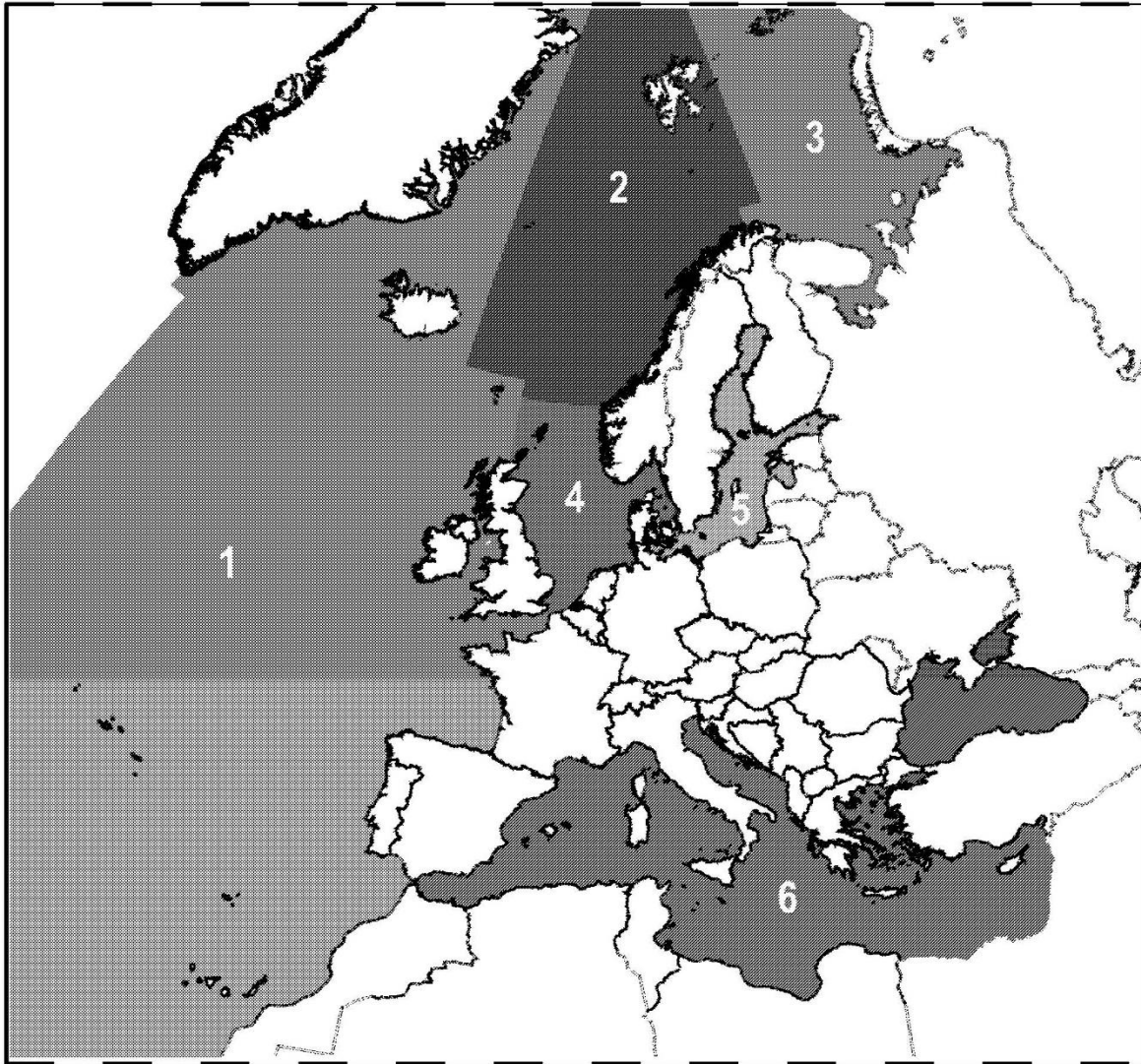


- | | | |
|------------------------------------|-----------------------------|-------------------|
| 1 Ibeeria ja Makaroneesia piirkond | 11 Ungari madalik | 21 Tundra |
| 2 Püreneed | 12 Pontise piirkond | 22 Fennoskandia |
| 3 Itaalia, Korsika ja Malta | 13 Läänetasandik | 23 Taiga |
| 4 Alpid | 14 Kesktasandik | 24 Kaukasus |
| 5 Dinaari Lääne-Balkan | 15 Baltikum | 25 Kaspia madalik |
| 6 Kreeka Lääne-Balkan | 16 Idatasandik | |
| 7 Ida-Balkan | 17 Iirimaa ja Põhja-Iirimaa | |
| 8 Läänekõrgendik | 18 Suurbritannia | |
| 9 Keskkõrgendik | 19 Island | |
| 10 Karpaadid | 20 Boreaalne kõrgustik | |




Andmed: European Environment Agency, Eurostat 2021

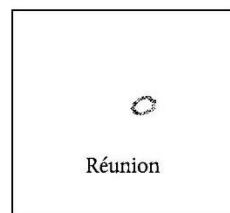
Joonis 1. Ökopiirkonnad jõgede ja järvede puhul.



Guadeloupe/
Martinique



Guyana



Réunion

- | | |
|-------------------|--------------|
| 1. Atlandi ookean | 4. Põhjameri |
| 2. Norra meri | 5. Läänemeri |
| 3. Barentsi meri | 6. Vahemeri |

Joonis 2. Ökopiirkonnad ülemineku- ja rannikuvete puhul. Kaardi allikas: Euroopa Parlamendi ja Nõukogu direktiiv 2000/60/EÜ 23. oktoober 2000, millega kehtestatakse ühenduse veepoliitika alane tegevusraamistik¹

¹ <https://eur-lex.europa.eu/legal-content/ET/TXT/?uri=CELEX%3A32000L0060>